
















# Freizeitliniennetz

Quelle: Auszug aus der Topographischen Karte und/oder Geobasisdaten © 



## Zeichenerklärung

-  Linie 212 Annenheide - Dreilinden
-  Linie 213 Hoher Weg - Fridtjof-Nansen-Str.
-  Linie 214 Bahnhof/ZOB - Roland-Center/Huchting
-  Linie 215 Brendel-Süd/Gothaer Str. - Friedhof
-  Linie 216 Deichhorst/Hilversumer Str. - Buchenstr.
-  Linie 218 Adelheide - Wichenstift
-  Andere VBN-Linie/Nachtlinie
-  Schienenstrecken (Personenverkehr)
-  Haltepunkt der DB-Regio und der NordWestBahn
-  Straßenbahnlinie der 
-  Endhaltestelle
-  Park & Ride Parkplatz
-  Information und Beratung im Delbus Service Center am Bahnhof/ZOB
-  Bike & Ride Fahrrad-Unterstand

